

# MRA agenda Metropolitaan landschap

*Regiopodium 24 september 2018*

Ruimte geven aan wonen en werken

Slimmer en innovatiever werken

De leefkwaliteit verbeteren

Versnellen van de transitie naar een schone economie

Beter verbinden

De metropoolregio klimaatbestendig maken

De metropoolregio wendbaarder maken



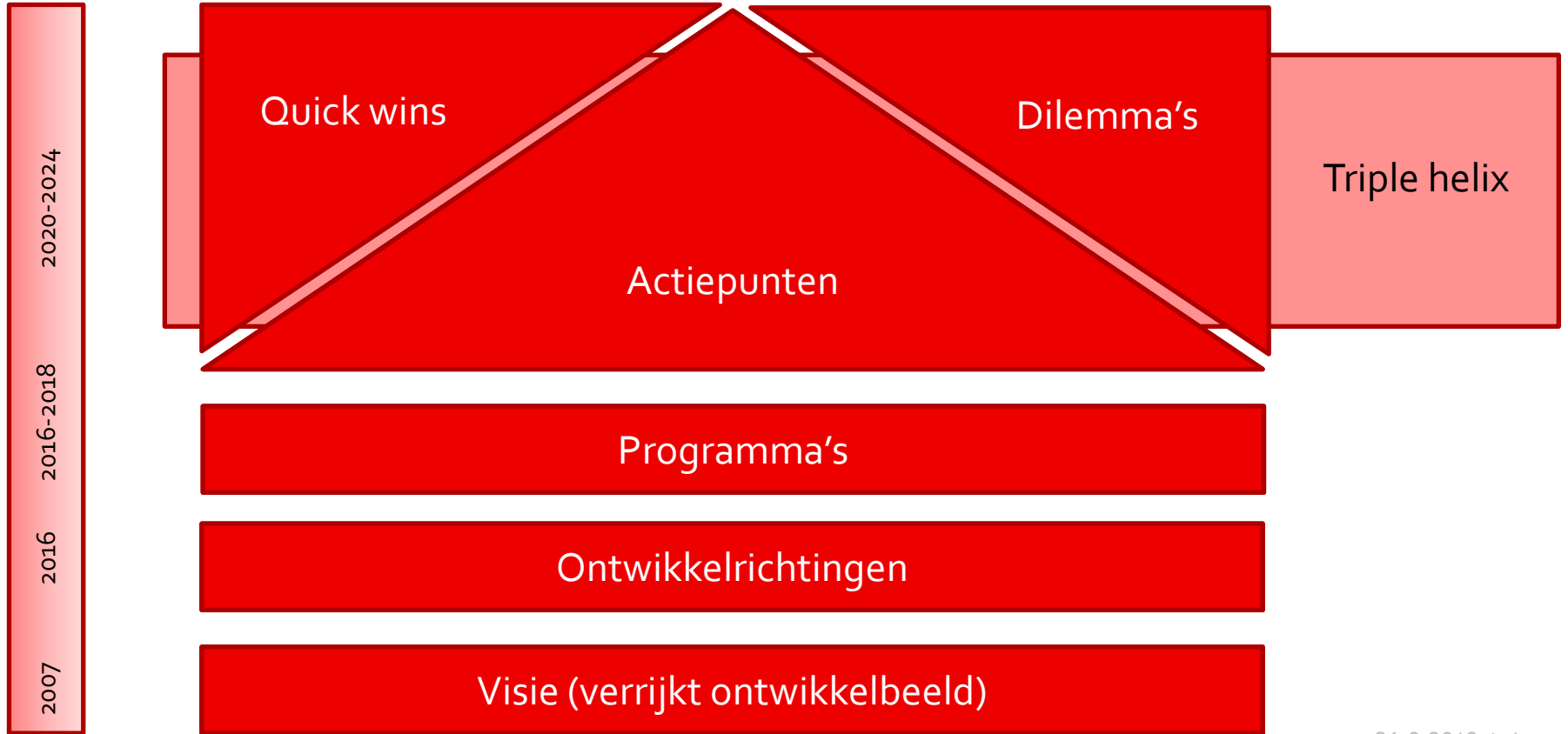
## Waarom nieuwe agenda

- Convenant; per 4 jaar een nieuwe agenda.
- De MRA actie agenda is direct na de crisis opgesteld; andere tijd, andere prioriteiten, andere drijfveren.
- Wij als MRA zijn gegroeid in onze samenwerking; volgende fase aangebroken
- Mogelijkheid nieuwe colleges & raden om hun ambities te incorporeren.
- Breder welvaartsbegrip; de top wordt straks bepaald door andere indicatoren.

“Het BNP meet alles behalve dat wat het leven de moeite waard maakt.”

*1968, Robert Kennedy*

# Opbouw MRA agenda 2.0



# Relaties andere trajecten

Urban  
agenda  
(Europa)

Coalitie  
akkoorden

InvestNL/  
InvestMRA

Sociaal domein



Programma  
ruimte voor  
de stad

....

Omgevingsvisie  
provincies en  
gemeenten

Koers  
document  
Board

## Sterke punten huidige MRA agenda

- Gezamenlijke basis
- Concrete actiepunten
- Duidelijke eigenaar per actiepunt
- Deelregio als uitgangspunt nemen en voorgesprekken binnen deelregio's


# Groeipunten tov huidige MRA agenda

- Actiepunten integraler
- Strategischere punten en dilemma's
- Betrokkenheid en draagvlak kleinere gemeenten
- Meer aandacht voor raden & staten

Juni-december 2018

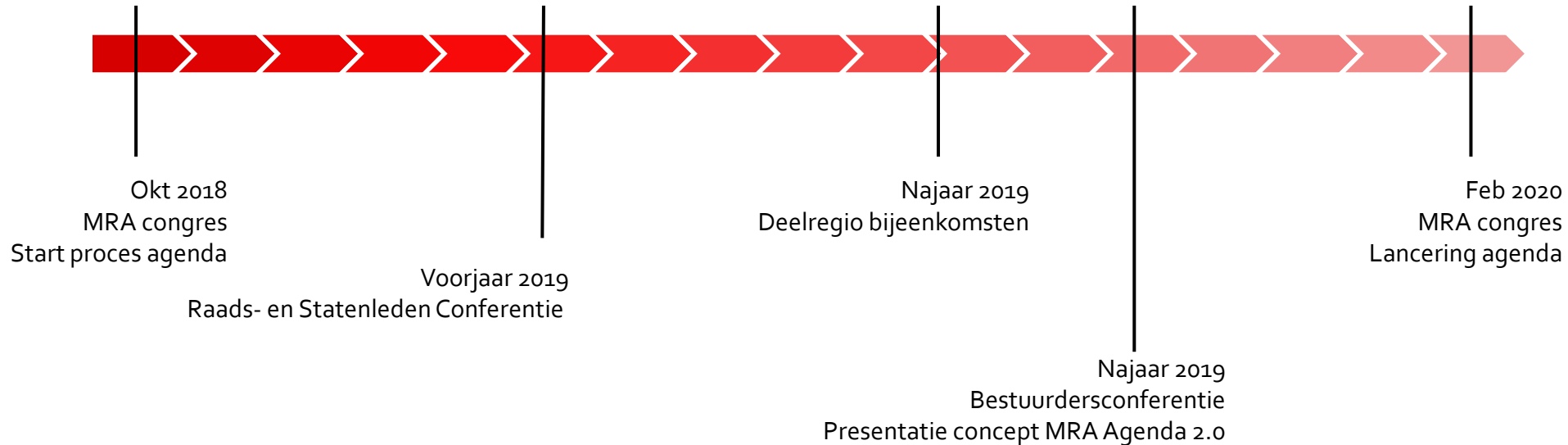
Januari 2019-december 2019

Januari - februari 2020





# Planning Raden & staten



## MRA congres

- 19 oktober Gooiland Hilversum
- Tweejaarlijks congres
- Halverwege MRA Agenda – periode 2016-2020
- Ruim een half jaar na de raadsverkiezingen
- Veel nieuwe bestuurders en raadsleden

[www.mracongres2018.nl](http://www.mracongres2018.nl)

Meld u aan!



# Landschapsbeeld Gooi en Vechtstreek en Metropolitaan Landschap

*Regiopodium 24/9*

# Aanleiding

- Regionale samenwerkingsagenda Gooi en Vechtstreek en Uitvoeringsprogramma 2017-2018
- MIRT onderzoek Oostkant Amsterdam



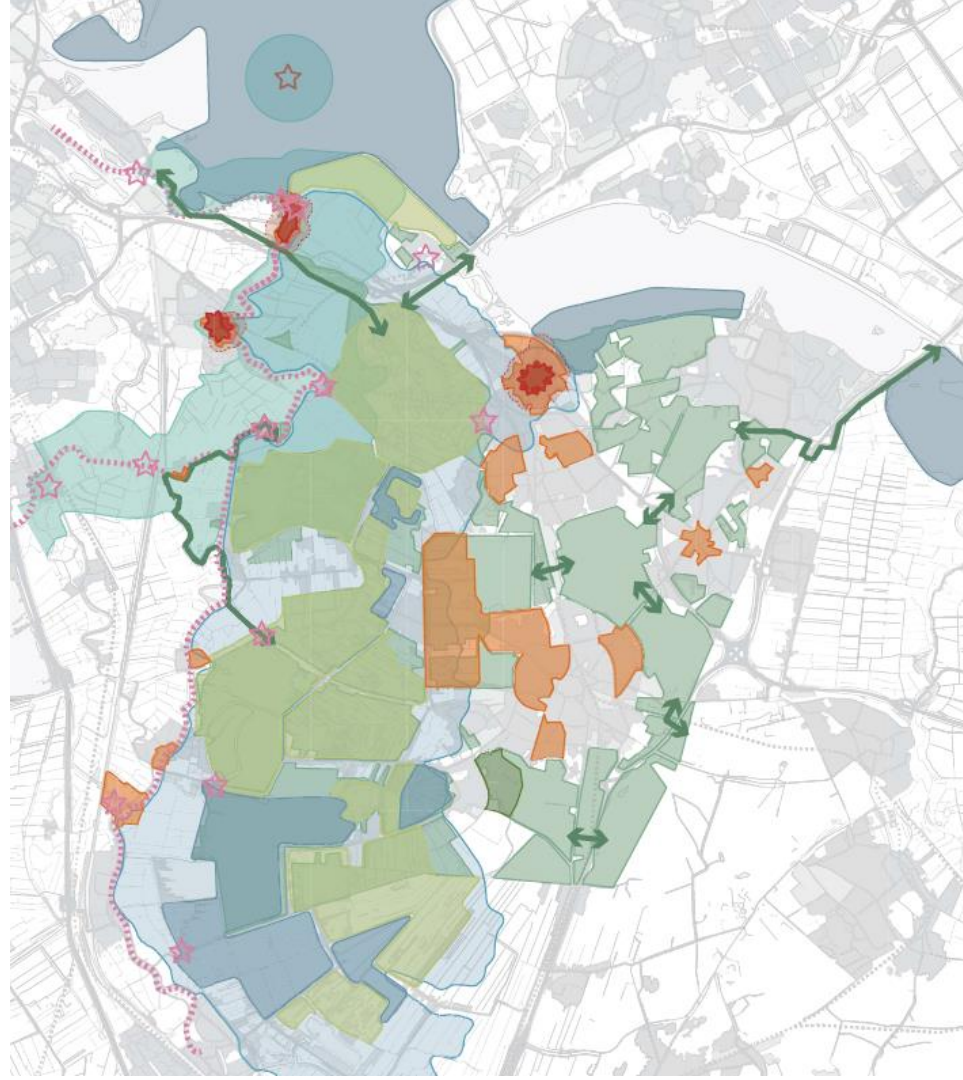
# Doelstelling Landschapsbeeld

- Feitelijke weergave van de waarde van het landschap in Gooi en Vechtstreek
- Verdieping ten opzichte van documenten op hoger schaalniveau
- Basis voor landschapsvisie Gooi en Vechtstreek
- Bouwsteen voor andere ontwikkeltrajecten, visies, enz.

# Beleidsmatige analyse


## legenda

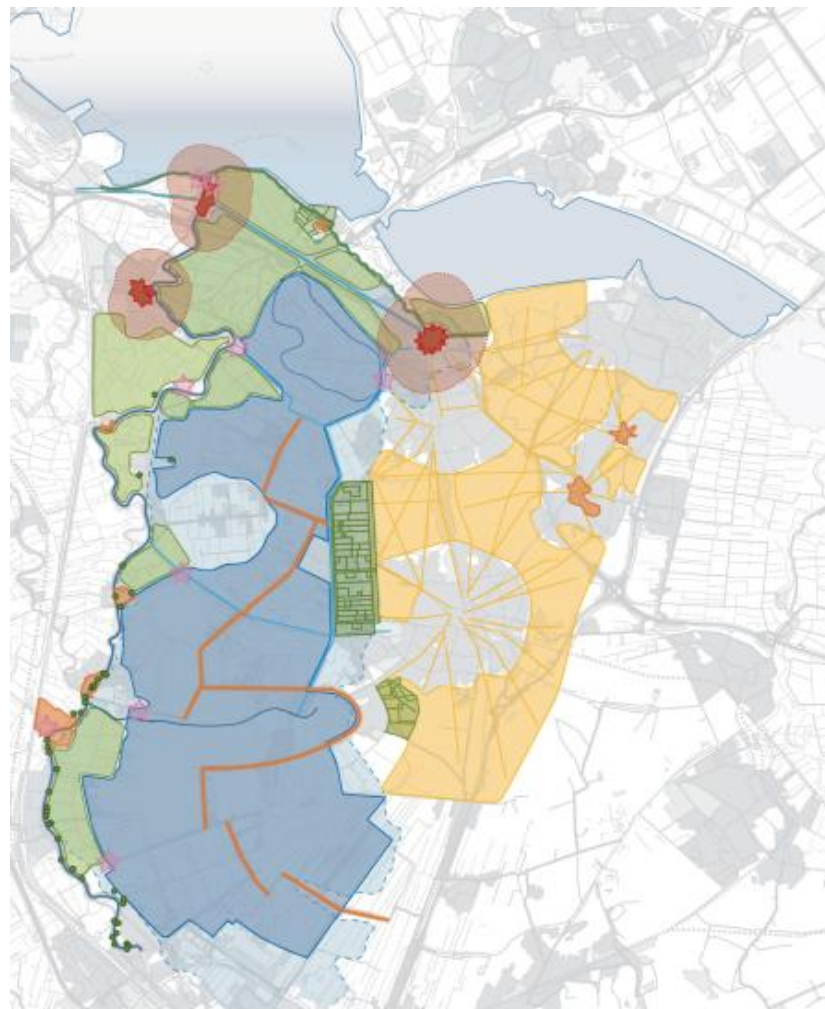
-  Hollandse Waterlinie
-  Natura 2000 vogelrichtlijn
-  Stelling van Amsterdam
-  landgoed Zonnestraal
-  Natuurnetwerk Nederland
-  Natura 2000 vogelrichtlijn + habitatrictlijn
-  beschermde stads- en dorpsgezichten
-  vestingstad
-  fort / linie



# Waardering

## Legenda

- |   |                                |
|---|--------------------------------|
| <b>Landschappen</b>   |                                |
|    | -Open polders                  |
|    | -Veenplassen                   |
|    | -Bos en heide                  |
|    | -Dmeer en Gooimeer             |
|    | -Nieuwe Hollandse Waterlinie   |
| <b>Bewoningsvorm</b>  |                                |
|    | -Vechtsteden                   |
|   | -Ontginningsdijken             |
|   | -Brinkdorpen                   |
| <b>Landgoederen</b>   |                                |
|    | -Aan de Vecht                  |
|   | -Buitenplaatsen Gooi           |
| <b>Lijnstructuren</b>   |                                |
|    | -Vecht                         |
|    | -Vaarten                       |
|    | -Radiaal wegennet              |
| <b>Verdedigingslijnes</b>   |                                |
|    | -Vestingsteden + schootsvelden |
|    | -Forten                        |
|  | -Zeedijk                       |





# Actieprogramma Metropolitaan Landschap

## Bereikbare landschappen

- 1. Ontwikkelen van een uitmuntend metropolitaan wandel-, fiets- en vaarnetwerk
- 2. Benutten en vormgeven van infrastructuurknooppunten in het landschap

## Beleefbare landschappen

- 3. Voorzien in aantrekkelijke recreatielandschappen
- 4. Vitaal houden en benutten van erfgoedstructuren
- 5. Opstellen van een regionale evenementenstrategie

## Toekomstbestendige landschappen

- 6. Voorzien in toekomstbestendige en aantrekkelijke veenweidegebieden
- 7. Verbinden van de thema's landschap en gezondheid
- 8. Stimuleren van gebiedsuitwerkingen voor Markermeer-IJmeer en Diemerscheg
- 9. Onderzoek doen naar een landschapsfonds en -compensatieregeling voor de MRA

## Het metropolitane landschap als strategische opgave

Plan van Aanpak actualisering actieprogramma  
Metropolitaan Landschap 2016-2020



metropool  
regioamsterdam

# Actualisatie actieprogramma

### ***Spoor 1: Betekenis van het landschap***

- Het bundelen van de vele bestaande kwaliteiten van het metropolitane landschap.
- Oog voor de culturele dimensie, met name waar het gaat om het ophalen en delen van verhalen over het landschap.

### ***Spoor 2: Werken aan het landschap***

- Het in gebiedsateliers confronteren van de waarden van het landschap met de grote ruimtelijke opgaven in de MRA, uitgaande van de behoefte vanuit de regio's.
- Beeld krijgen van de effecten investeringsmaatregelen die nodig zijn om de landschappelijke kwaliteiten te behouden en te versterken.

### ***Spoor 3: Financiering van het landschap***

- Het in beeld brengen van de maatregelen per deelgebied vormt de opmaat voor een investeringsprogramma voor het totale metropolitane landschap.
- Parallel hieraan wordt nagedacht over de financiering ervan, waaronder de mogelijkheden voor een landschapsfonds (actie 3.2 MRA Agenda).

# opgaven x gebieden

- Woningproductie
- Bereikbaarheid
- Bedrijven en kantoren

- CO<sub>2</sub> en bodemdaling
- Energietransitie
- Klimaatadaptatie

- Recreatie en toerisme
- Agrarische transformatie
- Natuur en ecologie

- Circulaire economie
- Smart landscapes

1. Zaanstreek/Waterland

2. (Binnen)duinrand

3. Brettenscheg/Spaarnwoude/Tuinen van West/Haarlemmermeer West

4. Aalsmeederschedg/Haarlemmermeer Oost/Bovenlanden/Westeinderplassen

5. Amstelschedg/Grachtengordel

6. Diemerschedg/Gooi en Vechtstreek

7. MRA gebied Flevoland

8. Gooimeer/IJmeer/Markermeer

# Gesprek

Welke opgaven komen op het landschap van Gooi en Vechtstreek af?

Waar zijn oplossingen voor opgaven elkaar versterken?

Waar ontstaan dilemma's?

Waar moeten we in investeren?