

Kaart regionale voorzieningen

Algemeen	
Aan	Ambtelijk Overleg Ruimte
Van	Iris Lindeboom en Rowena Kuijper
Datum	24-3-2026
Verspreiden	Ja
Kenmerk	DOC-26015270

In januari 2026 is het memo Regionale voorzieningen in het PFHO R&M besproken. Tijdens deze bespreking stemde het PFHO in met een voorgestelde opsomming over wat we onder regionale voorzieningen verstaan, en men stemde in met het opstellen van een kaart met regionale voorzieningen. Deze kaart heeft als doel in beeld brengen hoe regionale voorzieningen verspreid liggen over de regio en hoe het met de bereikbaarheid zit van deze voorzieningen.

De kaart is bereikbaar via deze link

<https://www.google.com/maps/d/u/1/edit?mid=1GoiujMjJqVYJs9xIJtrAn5GLjpetJQ&usp=sharing>

Regionale voorzieningen

In het PFHO R&M van begin februari is besloten de onderstaande voorzieningen te classificeren als een regionale voorziening:

- HBO, MBO scholen,
- Theater,
- Museum,
- Voortgezet onderwijs,
- Zwembad,
- Sportvereniging (nabij gemeentegrenzen),
- Bedrijventerreinen,
- Hulpdiensten,
- Tweedelijnszorg/ziekenhuis,
- GGD,
- Jeugdgezondheidszorg,
- Forensenzorg.

Deze voorzieningen zijn gemarkeerd op een kaart (zie bovenstaande link of figuren onderaan dit memo). Ter aanvulling op de bovenstaande categorieën:

- Onder **theater** vallen ook filmtheaters en bioscopen.
- Voor wat betreft **tweedelijnszorg/ziekenhuis**: binnen deze categorie is alleen het ziekenhuis Tergooi opgenomen.
- Onder de categorie **sportvereniging** vallen sportvelden en tennisverenigingen. Overige sportverenigingen zijn niet opgenomen.
- Onder **hulpdiensten** vallen politiebureaus en brandweerkazernes.

De AO leden van Hilversum, de BEL en Huizen hebben de locaties gecontroleerd en waar nodig aangevuld. Vanuit Gooise Meren en Wijdmeren is geen reactie gekomen. Deze locaties zijn dus niet gecontroleerd.

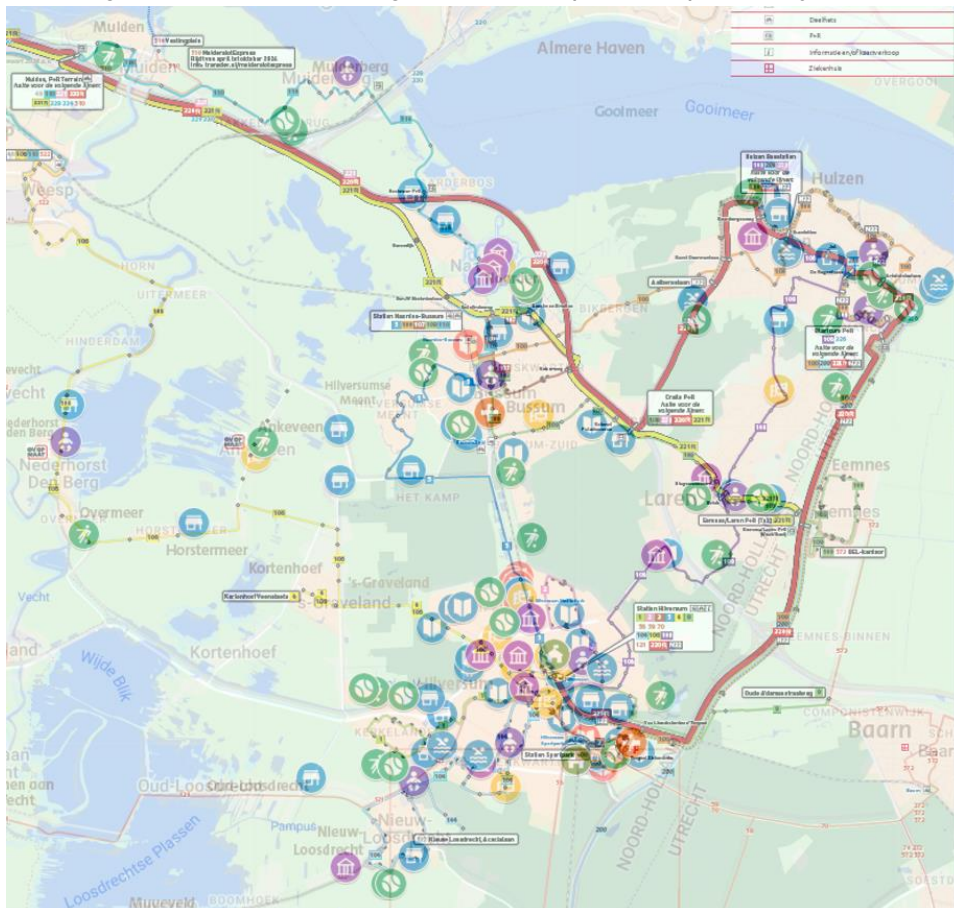
Bereikbaarheid

We hebben een eerste aanzet gedaan om een indicatie te krijgen van de bereikbaarheid van de regionale voorzieningen met openbaar vervoer. Hiervoor is de lijnnetkaart van Transdev over de voorzieningenkaart heen gelegd. Dit geeft een globaal beeld van of er een lijndienst nabij een voorziening loopt. Er is niet gekeken naar de frequentie van de lijndienst, of eventuele bediening in avonden en weekenden. Aanvullend hierop komt dit voorjaar de regionale deelfiets waarmee bereikbaarheid verder verbetert. Het is aan de gemeenten zelf om eventueel aanvullende bereikbaarheidsanalyses uit te voeren.

Er kan binnenkort ook meer gebruik gemaakt gaan worden van een tool vanuit het ministerie van I&W over 'Bereikbaarheid op Peil' (BoP) om regionale bereikbaarheidsanalyses te maken. De uitkomsten van deze tool gaan onderdeel uitmaken van de BO MIRT-besprekingen. De Regio zal in de loop van 2026 meer informatie over deze tool met de regiogemeenten gaan delen.

Wat valt op?

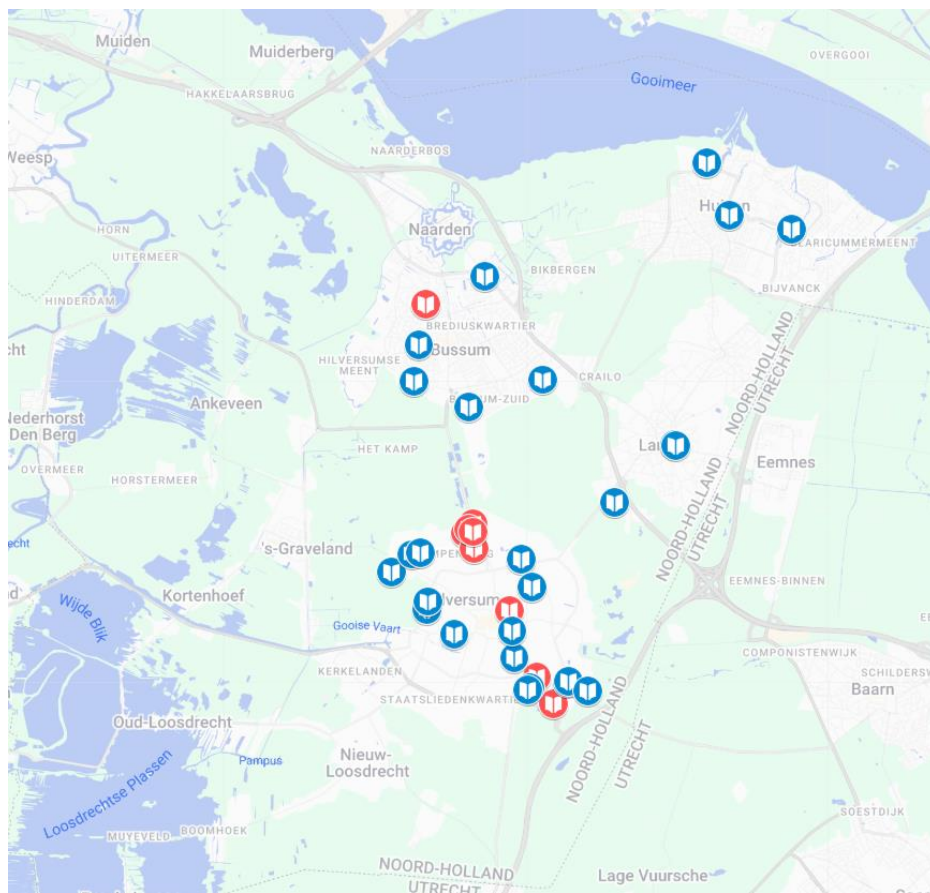
- Als een reiziger goed te been is, zijn de meeste voorzieningen redelijk bereikbaar per OV. Halteren kan niet altijd voor de deur. Maar op loopafstand of fietsafstand (m.n. deelfiets) van/naar OV is veel wel goed bereikbaar.
- Bedrijventerreinen liggen vaak buiten, of aan de rand van een kern. Dit leidt soms tot beperkte/slechte OV verbindingen, zoals bij Givaudan, De Slenk en Loodijk.
- Voor sportvelden geldt hetzelfde. Ook deze bevinden zich vaak buiten of aan de rand van een kern wat leidt tot beperkte of slechte OV verbinding. Dit geldt bijvoorbeeld voor sportpark Berestein in Hilversum/ 's Graveland en sportvelden Blaricum. Sportveld Ankeveen heeft ook geen vaste OV verbinding, maar met de pilot OV op maat, zijn daar toch reismogelijkheden.



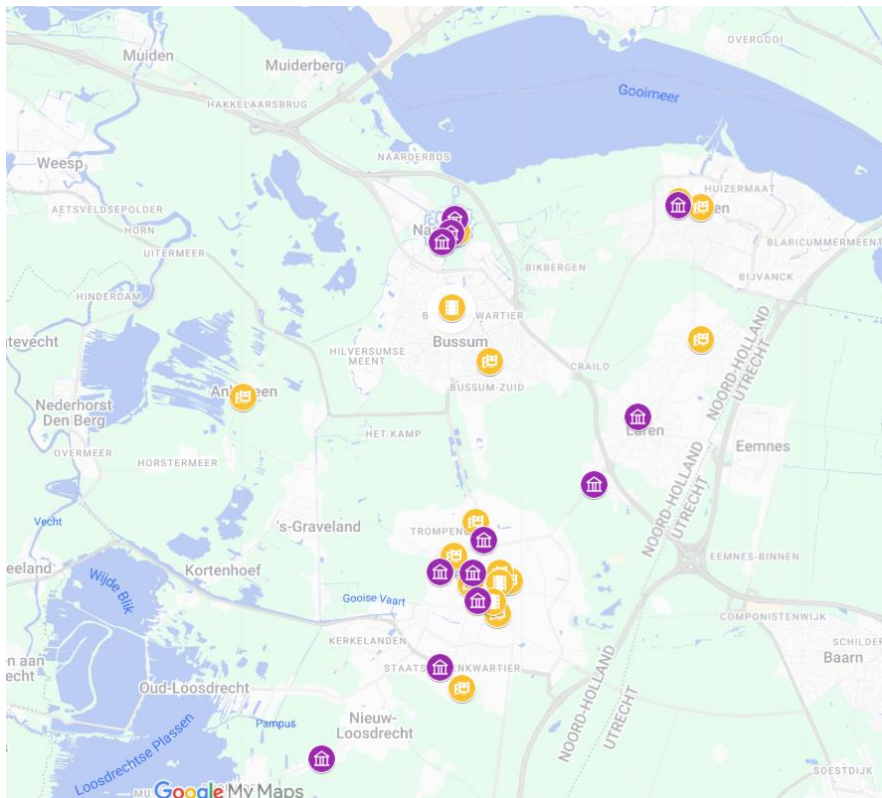
Figuur 1 Alle voorzieningen met lijnnetkaart Transdev

Spreiding

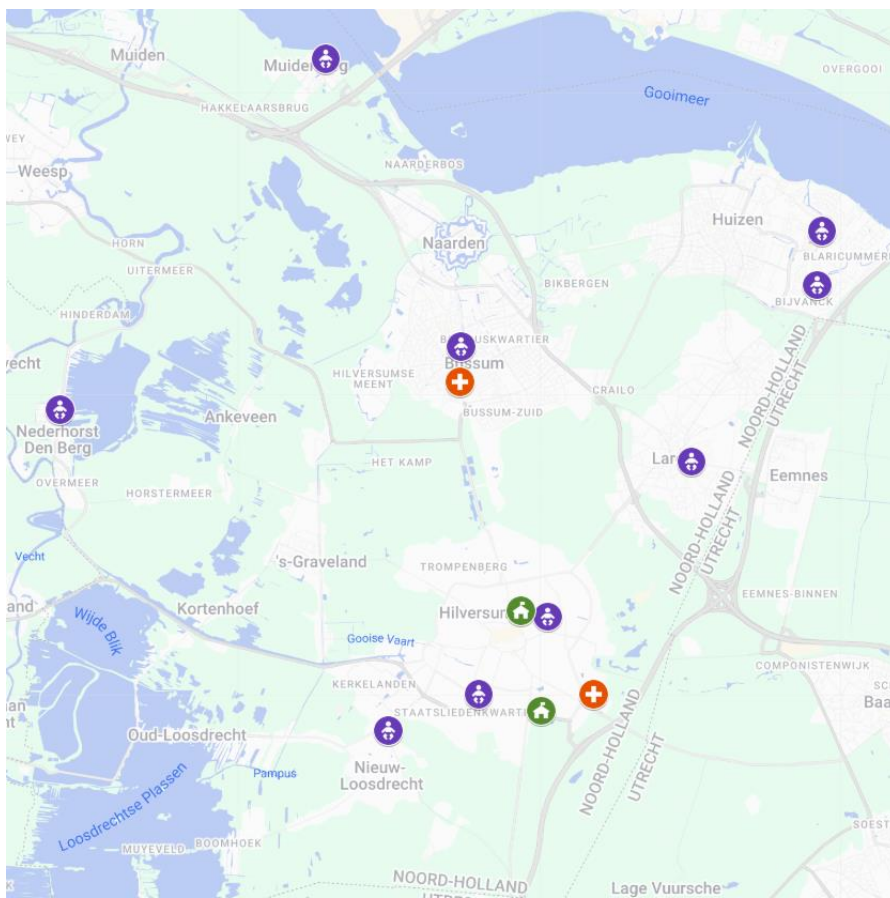
De onderstaande afbeeldingen laten de spreiding van de verschillende voorzieningen zien.



Figuur 2. Onderwijslocaties. Rood= MBO, blauw = VO



Figuur 3 Theaters (geel) en musea (paars)



Figuur 4 Jeugdgezondheid (paars), ziekenhuis en GGD (rood) en forensenzorg (groen)



Figuur 5 Zwembaden (blauw), sportvelden & tennisverenigingen (groen)



Figuur 6 Bedrijventerreinen

